

JÄRVENPÄÄN KAUPUNKI


Yleisten alueiden suunnittelukohteet 2024

Miia Haikonen,

Järvenpään kaupunki

Kaupunkikehityslautakunta

25.1.2024



Suunnittelukohteet 2024

1. Uudiskohteet ja katujen peruskorjaus
2. Vesihuollon saneerauskohteet
3. Liikenneturvallisuuskohteet
4. Puistojen saneerauskohteet ja hulevesien hallinnan edistäminen
5. Valaistuksen saneerauskohteet

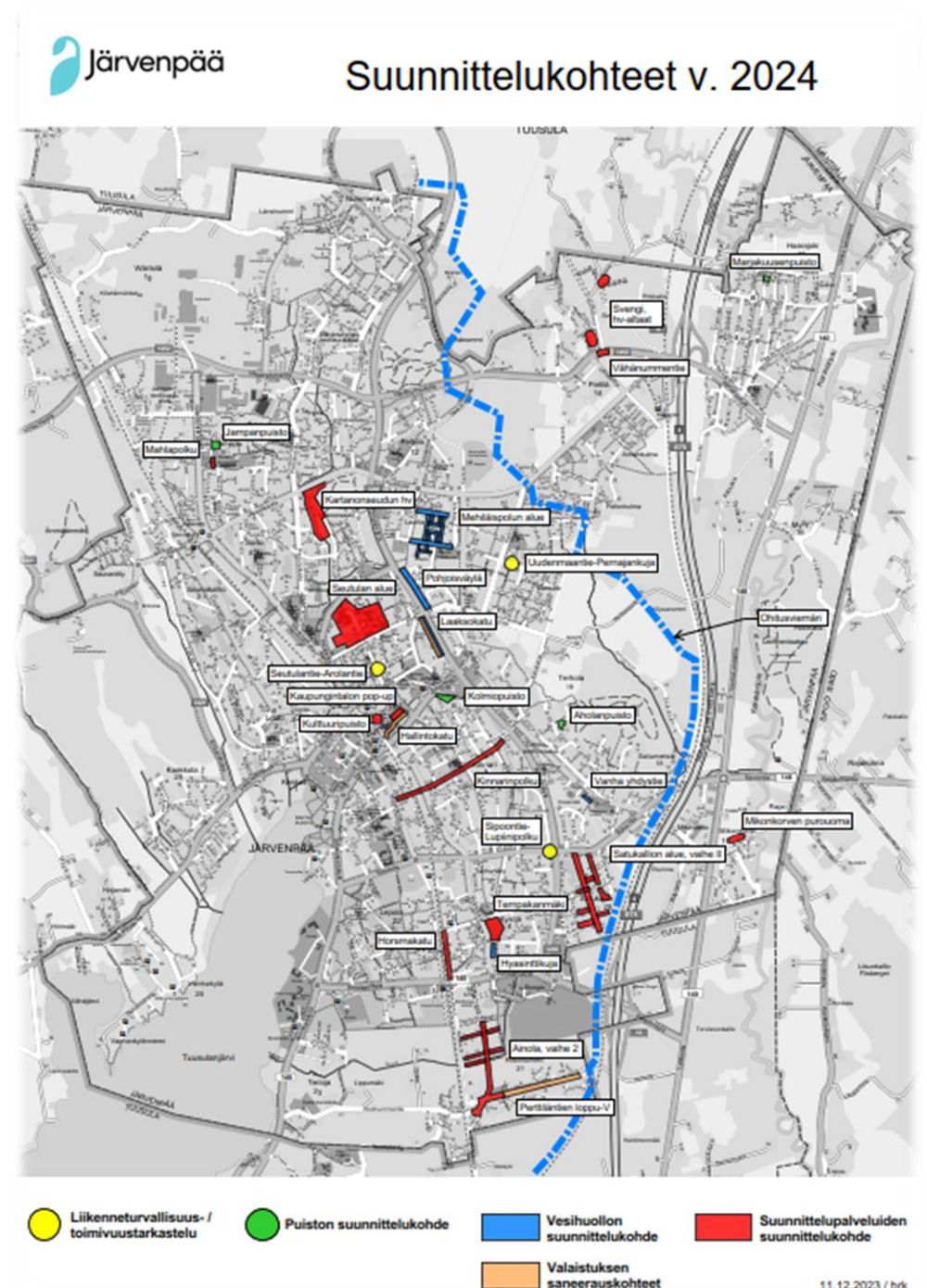
Kohteet julkaistaan kaupungin karttapalvelussa [Järvenpään karttapalvelu \(arcgis.com\)](https://arcgis.com)

Tarkennukset suunnitteluohjelmaan, kun:

- talousarvio on vahvistunut
- vuosille 2024-2025 aikataulutettujen asemakaavahankkeiden aikataulu tarkentuu (mm. Kaunismetsä, Terholan asuinalue, Mikonpelto II teollisuusalue)



= suunnittelu tai valmistelu käynnistynyt



Uudis- ja peruskorjauskohteet 1/2

★ **Svengipuisto ja hulevesien hallintarakenteet, Vähänummentien saarekkeet** (Svengipuisto ja kortteli 1439) – yhteistyössä asemakaavoituksen ja ELYn kanssa.

- **Mahlapolku** – Jampan keskustan asemakaavoituksen aikataulussa. Suunnittelualue tarkentuu kaavarajauksen myötä. Kadun ja vesihuollon peruskorjaus

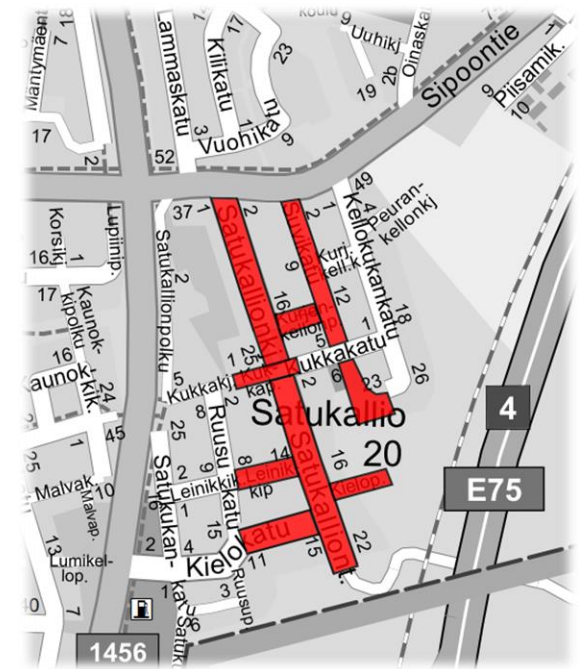
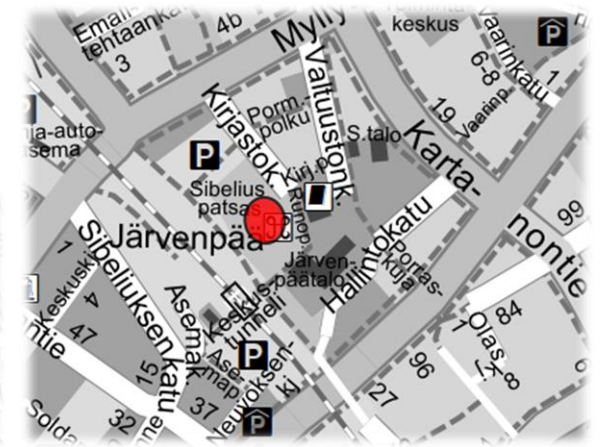
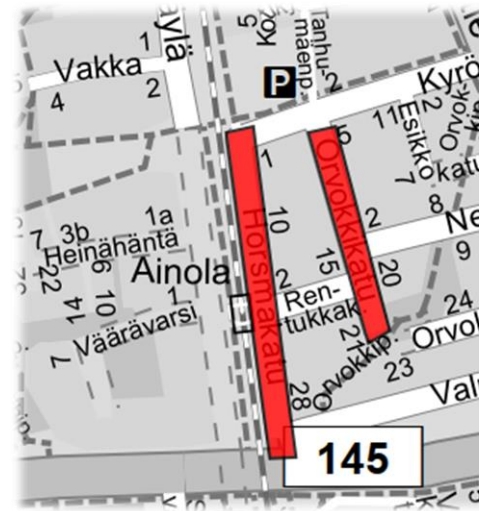
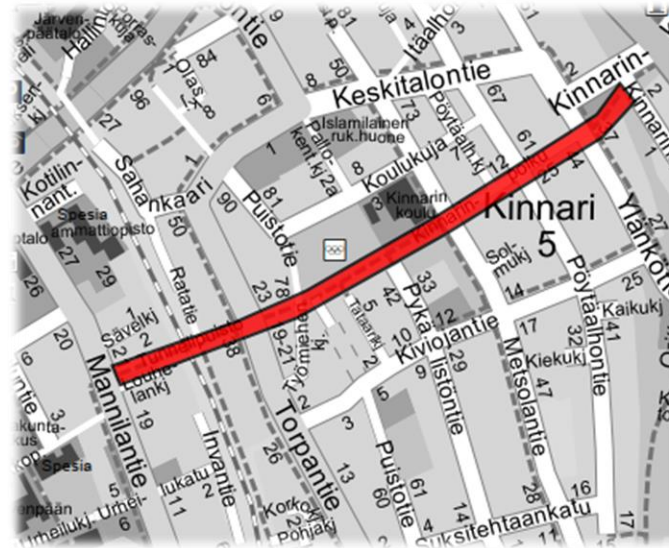
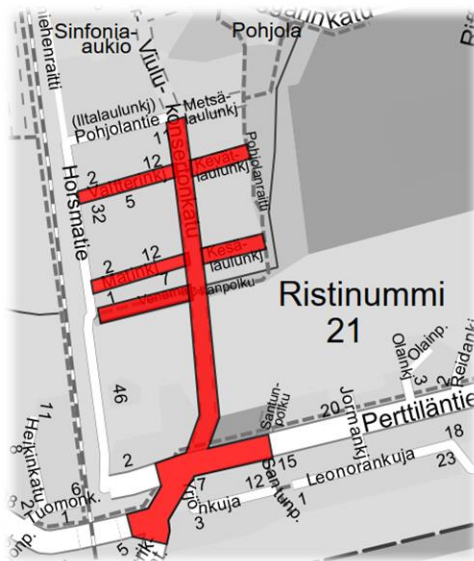
★ **Seutulantalun alue** – asemakaavahankkeen aikataulussa ja laajuudessa. Suunnittelualue ja toimenpiteet tarkentuvat suunnittelun edetessä. Kadun ja vesihuollon suunnittelu

★ **Tempakanmäki** (Kyrölä) – asemakaavahankkeen aikataulussa. Muun muassa yhtenäisten viheryhteyksien säilyminen



Uudis- ja peruskorjauskohteet 2/2

- ★ **Ainola, vaihe II** (Ristinummi), uudis- ja peruskorjauskohde
 - **Satukallion alue, vaihe II** – katujen peruskorjaus
- ★ **Orvokkikatu ja Horsmakatu** – liittyy Stenbackan alueen asemakaavamuutokseen, katujen ja vesihuollon peruskorjaus. Jalankulku- ja pyöräilyolosuhteiden parantaminen. Suunnittelun vaiheistaminen vuosille 2024 ja 2025
- ★ **Kinnarinpolku välillä Kinnarinkuja – Mannilantie** – liikenneturvallisuuden ja pyöräilyn kehittäminen. Kadun ja vesihuollon saneeraus. Valtion avustuskohde.
 - **Kulttuuripuisto** – tarkastelu mm. vesihuollon tarpeiden osalta, tapahtumatoiminnan mahdollistaminen



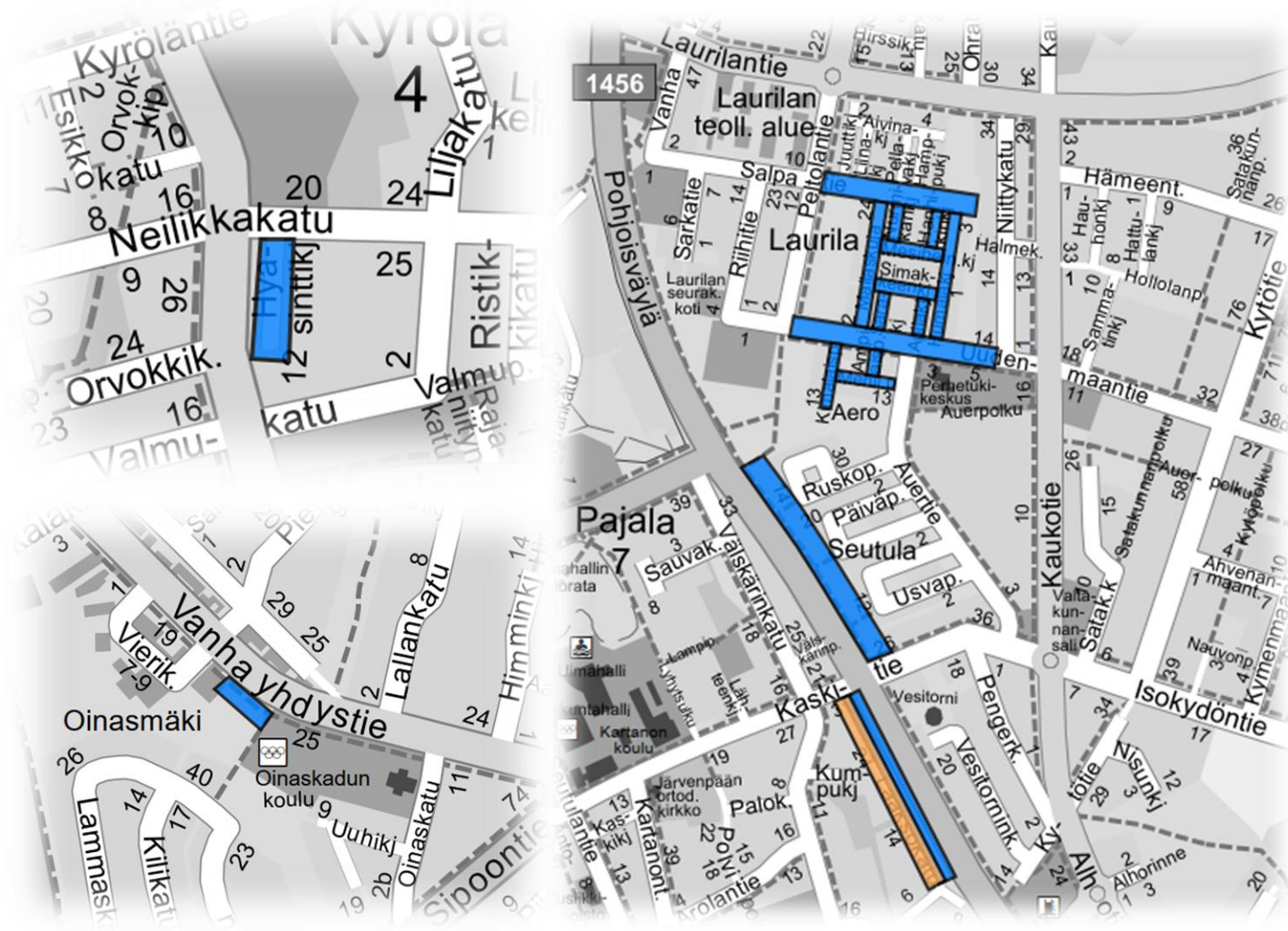
Liikenneturvallisuuskohteet

- Uudenmaantien ja Pernajankujan liittymä
- Seutulantie-Arolantien liittymä
- ★ Sipoontien suojatiejärjestelyt Lupiinipolun kohdalla



Vesihuollon saneerauskohteet

- **Mehiläispolun ja Laurilan alue** – vesihuollon peruskorjaus
- **Pohjoisväylän hulevesilinja** – hulevesiviemärin saneeraus
- **Laaksokatu** – vesijohdon saneeraus ja hulevesien hallintajärjestelyt
- **Hyasinttikuja** – vesihuollon saneeraus, tarkastelu kadun kuivatusjärjestelyistä ja saneeraustarpeesta
- **Vanha Yhdystie** – vesihuoltolinjan toteutus mahdollistamaan maankäytön kehittyminen
- **Siirtoviemärihanke** – yleissuunnittelu valmistumassa Järvenpään Veden toimesta



Puistojen saneeraus ja hulevesien hallinnan edistäminen

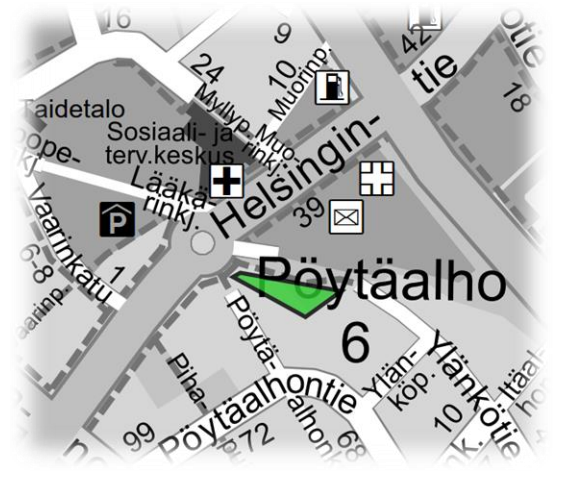
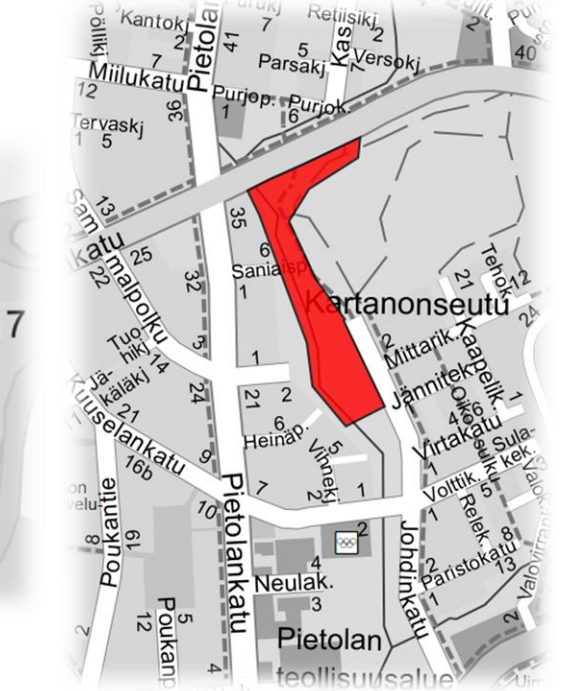
Puistojen peruskorjauskohteet:

- ★ **Marjakuusenpuisto** (Haarajoki)
- **Aholanpuisto** (Terhola)
- **Jampanpuisto** (Jamppa)
- **Kolmiopuisto** (Pöytäalho) – kiinteistön kehittämisen aikataulussa

★ Kaupungintalon pop-up puutarha

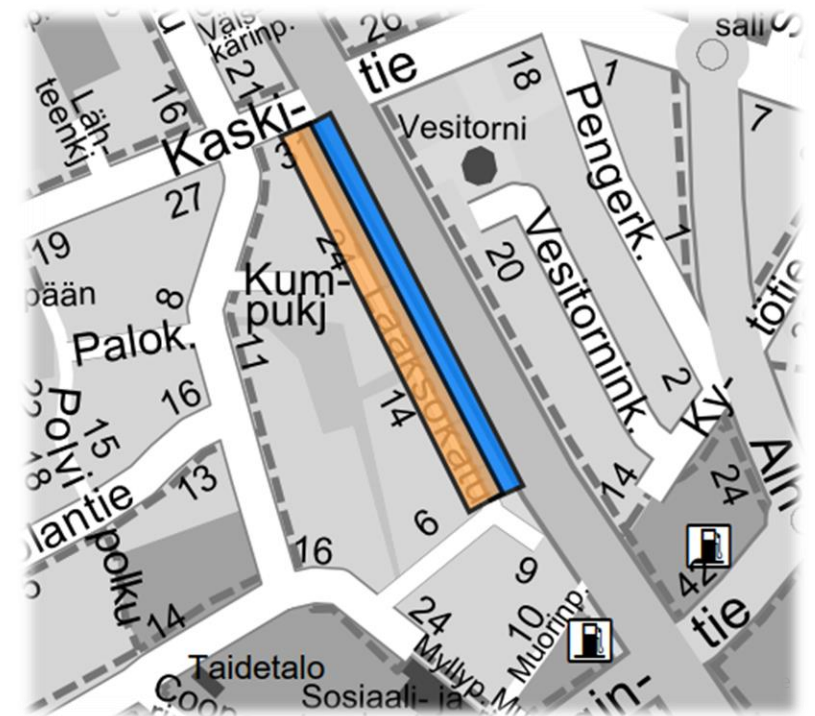
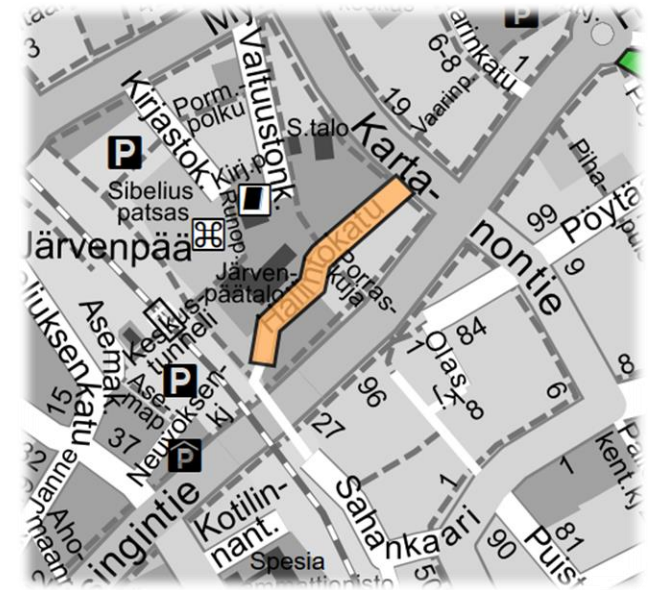
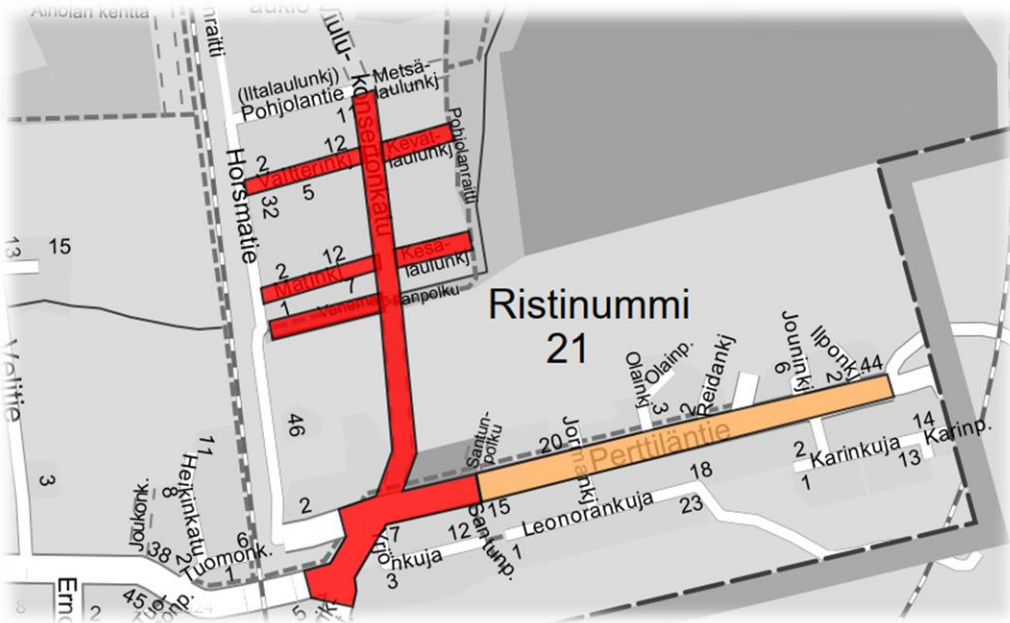
Hulevesien hallinnan edistäminen:

- ★ **Kartanonseudun hulevesien hallinta** – Jatkoa Loutinoja -hankkeelle
- ★ **Mikonkorven purouoma, vaihe II**



Valaistuksen saneerauskohteet

- **Perttiläntien loppuosa** – linkitty hankkeeseen Ainola, vaihe II
- **Laaksokadun loppuosa**
- **Hallintokatu** välillä Kartanontie - Sahankaari





Kiitos

Miia Haikonen
Suunnittelupäällikkö, Suunnittelupalvelut
Kaupunkitekniikan palvelut

p. 040 315 3161, miia.haikonen@jarvenpaa.fi